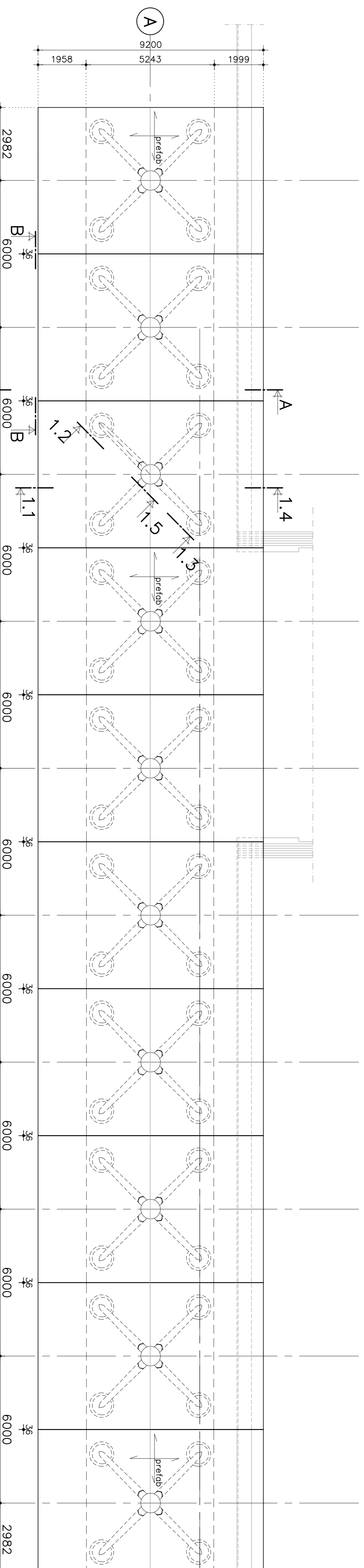
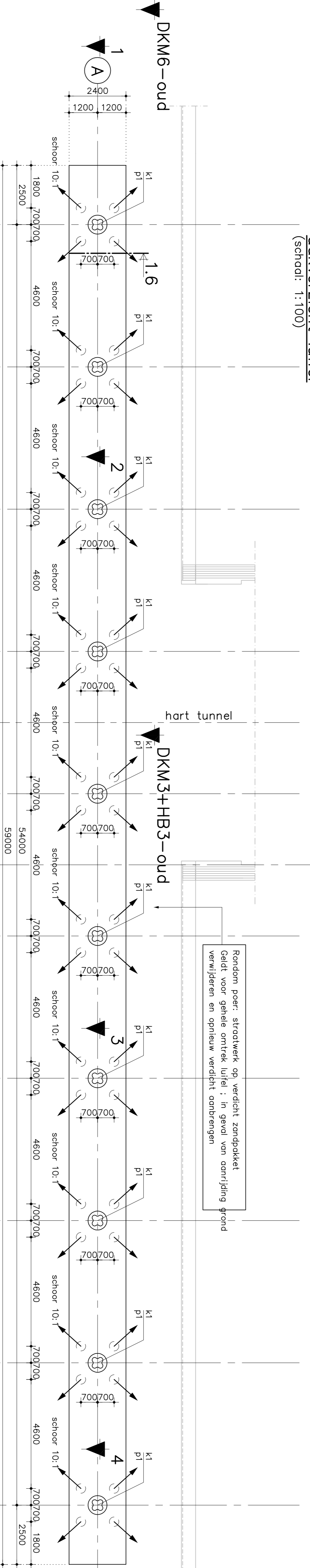


(schaal: 1:100)

voorzicht lufteel



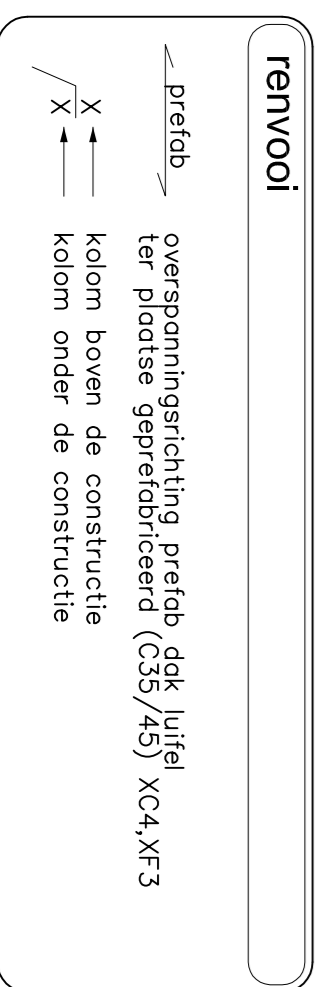
dakverzicht lufteel
(schaal: 1:100)



fundatie lufteel
(schaal: 1:100)

BARTELS
INGENIEURSBUREAU VOOR ROEBL & N.V.A.

Voor verlichting en overige afwerking zie tekening 1AA
Peilmaten en maten t.o.v. bestaand in het werk controleren!



| Statu: | Definitief |
|------------|--------------------------|
| 08-08-2010 | tekst centraal vernieuwd |
| 02-04-2010 | zie wijzigingslijst |
| 25-01-2010 | zie wijzigingslijst |
| 19-11-2009 | moduler getelzer |
| A | Ontwerper: |
| B | Ontwerper: |
| C | Ontwerper: |

DKM6

Op basis van: geotechnisch analyse en controle
Koops & Romeijn grondmechanica
projectnr. 07.3166b dd. rapport 21-12-2009,
en 07.3166c dd. rapport 31-03-2010

DKM7-oud

DKM3+HB3-oud

DKM6-oud

Rondom poer: straatwerk op verdicht zandpakket
Gedit voor geteile omtrek lufteel; in geval van oornijding grond
verwijderen en opnieuw verdicht aanbrengen